




















# EKOLOPPET 2020 bana 109 km

## Bana etapp 1 - vandring 22,5 km

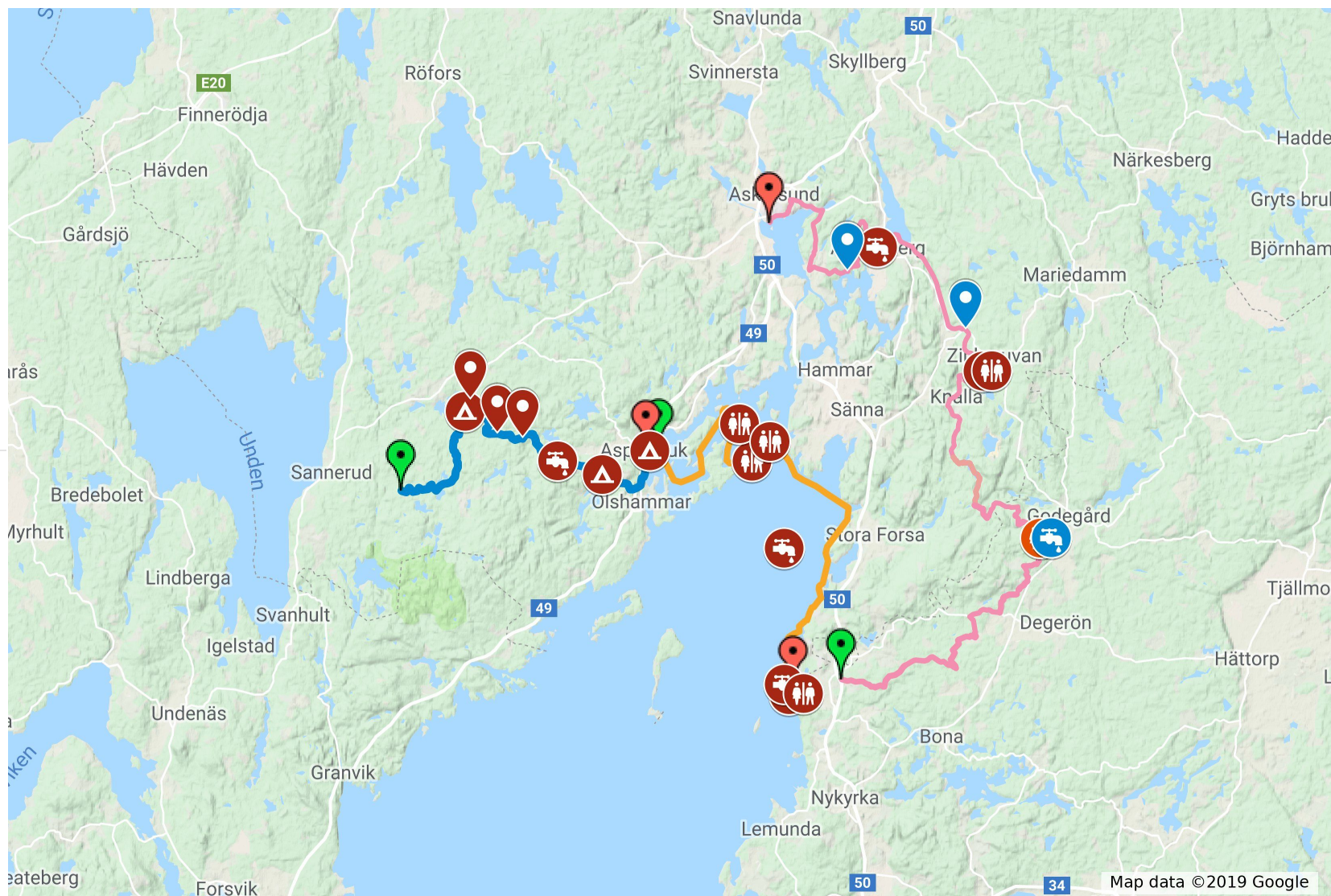
-  Startpunkt vandring/löpning
-  Slutpunkt vandring/löpning
-  Vandring etapp 1
-  Vindskydd 8km
-  Byte av led - 8,6km
-  Sevärighet, grotta 11,3 km
-  Utsiktsplats 12,8 km
-  Vindskydd 18 km
-  Vattentillgång 15,6 km

## Bana etapp 2 - paddling 29 km


-  Startpunkt paddling
-  Slutpunkt paddling
-  Paddling etapp 2
-  Camp Aspa
-  Toalett Kråkholmen
-  Toalett
-  Vattentillgång
-  Vattentillgång
-  Toalett
-  Toalett Grönön

## Bana etapp 3 - MTB 57,5 km

-  Startpunkt MTB




 Slutpunkt MTB

 Camp Medevi

 Vatten

 Toalett

 Vatten


 Medevi-Palby


 Palby-Fläda

 Fläda-Ryd

 Ryd-Björkvik

 Björkvik-Hovmanhult

 Hovmanhult-Medevivägen


 Medevivägen-Västra Rödja

 Västreskogen-Blindsjön

 Blindsjön



Västreskogen-Gustavs Kostig

 Gustavs Kostig-Axhult

 Paradiset-Tyrtorp

 Tyrtorp-Krassbäck

 Depå Krassbäck

 Vätska



Krassbäck-Gruvmon-Vändplan

 Vändplan-Hulutorp

 Hulutorp-St.Gransjön



St.Gransjön-Rutabygget-

Rödingstorp



Ettapp Zinkgruvan - Askersund

 Punkt 27

 Vägövergång

---